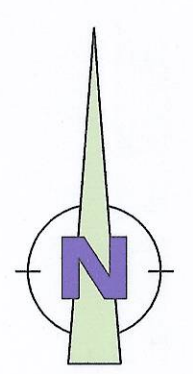


LEGENDA



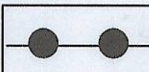

-  Alveo reticolo principale
-  Alveo reticolo secondario
-  Fascia di rispetto reticolo principale
-  Fascia di rispetto reticolo secondario
-  Tratto di corso d'acqua tombato
-  SO 000 Codice identificativo torrente Reticolo Principale
-  SO/CV000 Codice identificativo torrente Reticolo Minore



P.G.T. - TAVOLA DEFINITIVA
 Approvata / Modificata a seguito delle osservazioni, con delibera CC N. 30 del 17.05.2011
 Il Segretario Comunale
 Il Responsabile dell'U.T.C.

TAVOLA ADOTTATA CON DELIBERA CC N. 3 DEL 09.01.2011
 Il Segretario Comunale
 Il Responsabile dell'U.T.C.

Aree di esondazione Fiume Adda (PAI)

-  FASCIA A : Fascia di deflusso della piena
-  FASCIA B: Fascia di esondazione
-  Limite di progetto tra la FASCIA B e la FASCIA C
-  FASCIA C: Area di inondazione per piena catastrofica



STUDIO RETICOLO IDRICO MINORE

STUDIO RETICOLO IDRICO MINORE
 Adottato con delibera C.C. n. 11 del 28/02/09
 Depositato presso la segreteria comunale dal 14/03/09 (per 30 gg.)
 Termine per presentazione osservazioni 14/05/09
 Approvato definitivamente con delibera C.C. n. 29 del 05/08/09
 Pubblicato sul B.U.R.L. n. 37 del 16/09/2009
 IL RESPONSABILE DEL PROCEDIMENTO
Dino Walter

GEO 3 Professionisti:
 STUDIO DI CONSULENZA GEOLOGICA
 Geol. Danilo Grossi
 Geol. Gaetano Conforto

Data: **Novembre 2008** Titolo tavola:
RETICOLO IDROGRAFICO del TERRITORIO COMUNALE
 Aggiornamento:
 Tavola: **2** Quadro: **D**
 Scale: **1:2.000**
 Torrente Fontana
 Torrente Valgora
 Fiume Adda